

PETÄJÄPIRTIN KIINTORASTIT



©

KYMIN SUUNNISTAJAT RY.

KOTKA 1:10 000, käyräväli 2,5 m

Suunnistuksen pikaopas

Mittakaava: Tämän kartan mittakaava on 1:10 000 eli 1 cm kartalla vastaa 100m maastossa.


Kartan suuntaaminen: Kartta suunnataan maaston mukaisesti siten, että se "osoittaa aina menosuuntaan" eli vasemmalla puolella olevat kohteet ovat kartalla vasemmalla ja oikealla puolella olevat oikealla. Kartan voi suunnata myös kompassin avulla, jolloin kartan yläreuna on aina pohjoista kohti. Kartan suuntaaminen on välttämätöntä maastokohteiden hahmottamiseksi.

Reitinvalinta: Ennen rastilta lähtöä laaditaan suunnitelma etenemisreitistä. Reitinvalintaan vaikuttavat omat taidot ja kunto, tarjolla olevat kulku-urat, maaston korkeuserot ja kulkukelpoisuus. Hyvä suunnitelma on puolet toteutusta!

Korkeuskäyrät: Korkeuskäyrien väli on tällä kartalla 2,5m. Usein käytetään myös käyräväliä 5 m ja apukäyriä (ruskea katkoviiva) puolittamaan korkeuskäyrien väli. Korkeuskäyrien luku on oleellinen osa

suunnistustekniikkaa, mutta usein vaikein asia aloittelijalle.

Peukalokartanluku: Taittele kartta sopivan kokoiseksi. Pidä aina peukalo kartalla oman olinpaikkasi kohdalla. Siirrä peukalo eteenpäin etenemisen mukaan. Peukalo nopeuttaa kartanlukua!

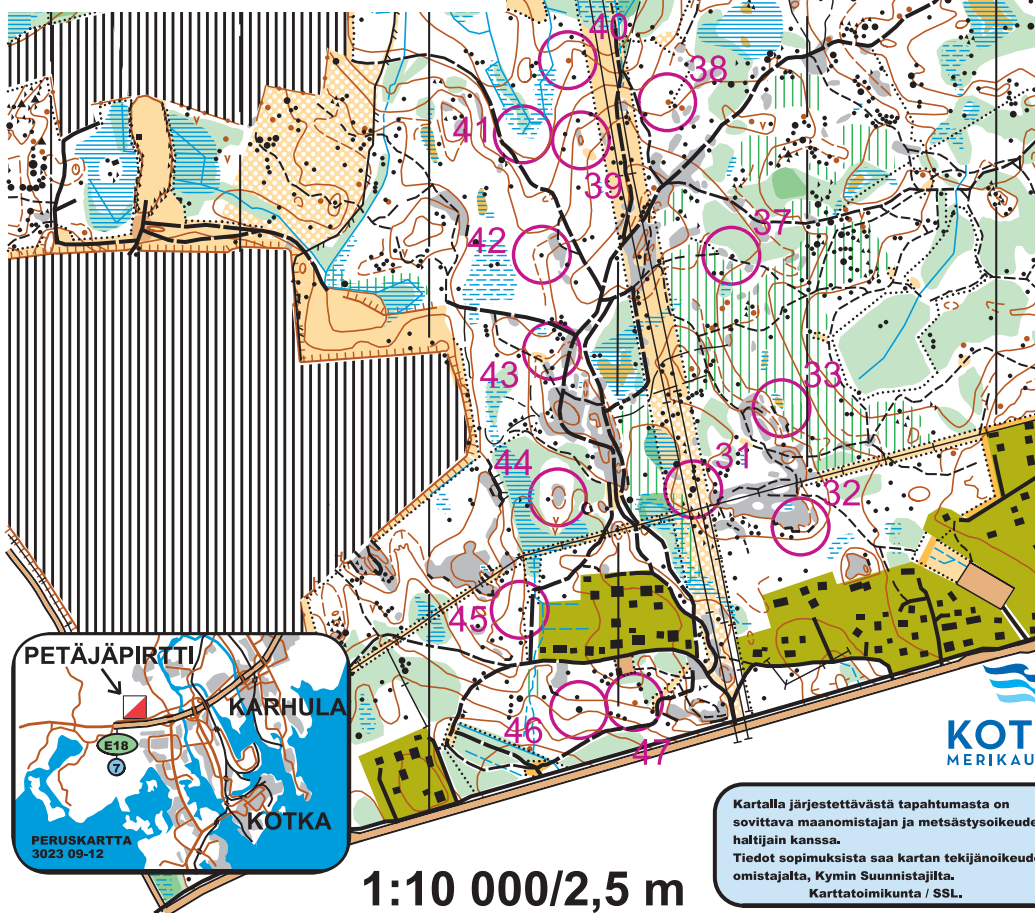


Kuva: SSL

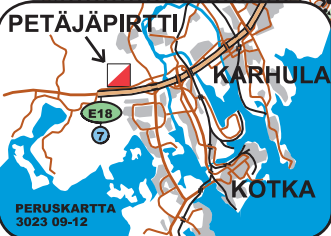
Kartan suuntaaminen

Lisäoppia ja virtuaalisuunnistuskoulu:
www.suunnistus.fi

Karttamerkkejä	
	korkeuskäyrä, rinneviiva
	kukkula, pieni kumpare
	suppa, pieni suppa, kuoppa
	irtomaarinne, maavalli
	yrjänne, korkea, matala
	kivi, suuri kivi
	louhikko, kivikko
	hietikko, avokallio
	vesialue, vesikuoppa
	oja, epäselvä oja
	lähde, kaivo, leveä oja
	ylipääsemätön suo
	suo, avosuo, soistuva maa
	maantie, kestopäällystetty
	hiekkatie,-katu
	ajotie, pyörätie, ajopolku
	polku, huono polku, linja
	sähkölinja, leveä, kapea
	aita, ylipääsemätön aita
	rakennus, raunio
	pihamaa, kielletty alue
	tehdasalue, kielletty alue
	pysäköintialue, hiekka
	viljelty maa, kielletty alue
	pelto, avoin alue
	puoliavoin alue, hakkuuala
	hidastava metsä
	hidastava maapohja
	puutarha, kuviorajoja
	torni, maaston erikoiskohde



Petäjäpirtin kiintorastit			
31	▲	○	
32	∩		
33	≡	○	
37	▲	○	
38	↖	○	
39	✦	○	
40	•	○	
41	∩	✓	
42	▲	♀	
43	▲	○	
44	✦	♀	
45	▲	○	
46	▲	♀	
47	•	♀	



KOTKA
MERIKAUPUNKI

OTE SUUNNISTUSKARTASTA 00 08 14

POHJA-AINEISTO: T:mi Erikoiskartta
KARTTOITUS: Petteri Wilenius 1:7500 1979-80
AJANTASAISTUS: Martti Kääriä 1999-2000
PIIRUSTUS: Hannu Kainlauri ÖCAD 6090
AJANTASAISTUS: Teuvo Töyrylä 2010
TULOSTUS: Kopioklubi Oy, Kotka

Kartalla järjestettävästä tapahtumasta on sovitettava maanomistajan ja metsästysoikeuden haltijain kanssa.
Tiedot sopimuksista saa kartan tekijänoikeuden omistajalta, Kymen Suunnistajilta.
Karttaoimikunta / SSL.

1:10 000/2,5 m