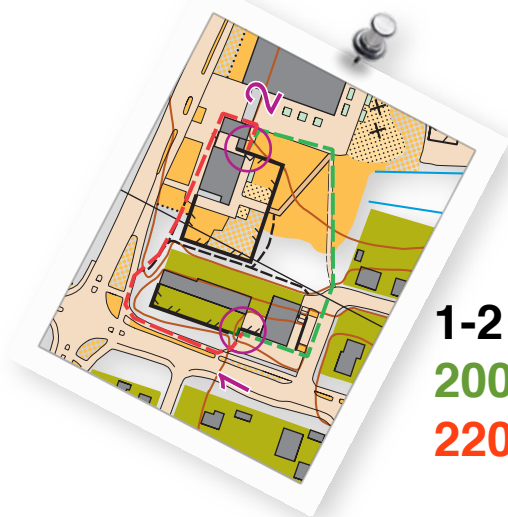
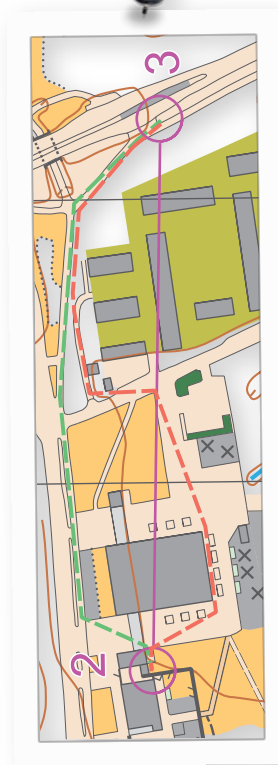


Tour de Ruonala '13

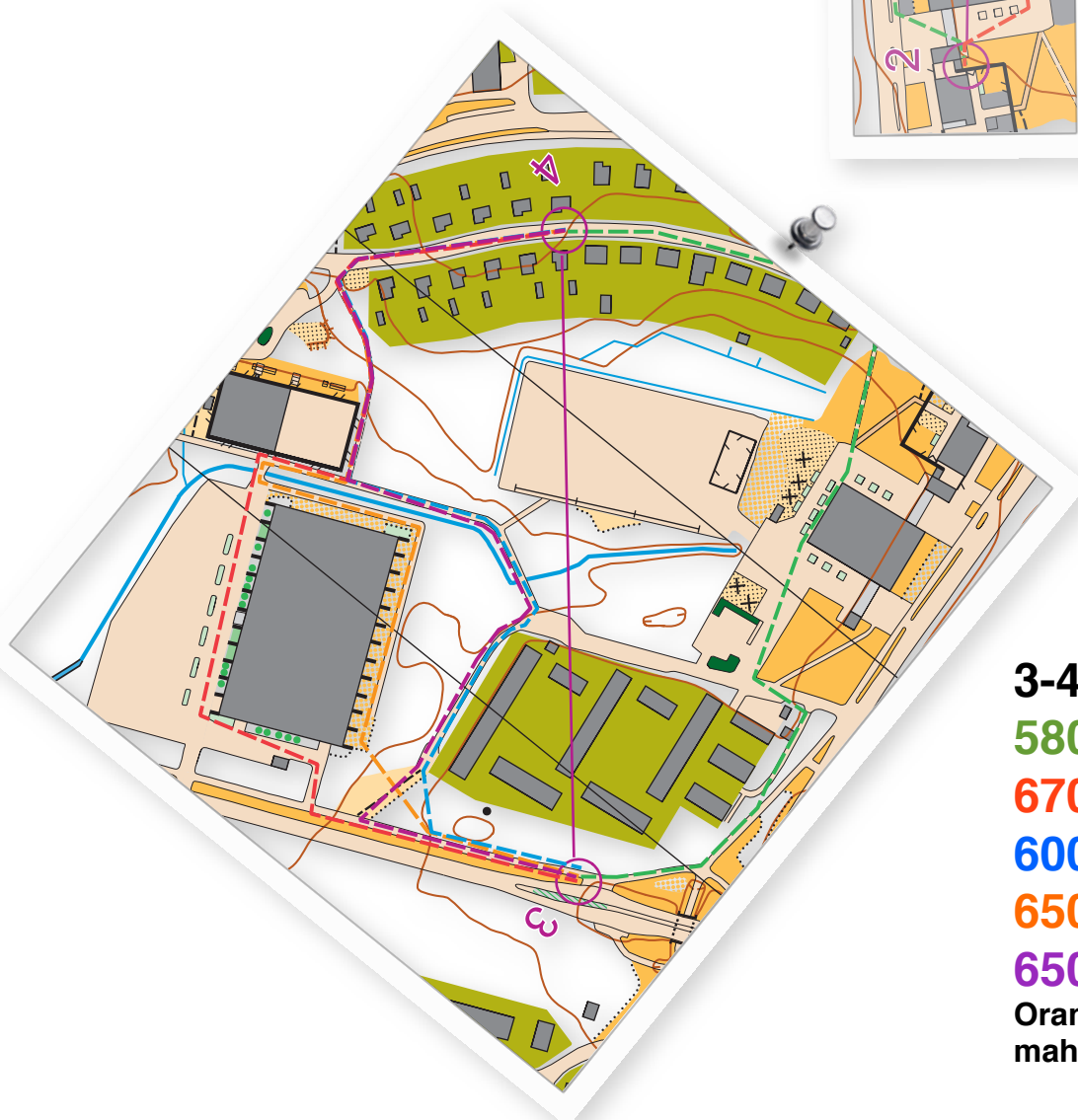
Ratamestarin mittauksia. Koejuoksuja en valitettavasti ehtinyt tekemään, joten osa reiteistä ja mahdollisista oikaisuisista puhtaasti spekulatiivisia.



1-2:
200 m
220 m



2-3:
330 m
370 m



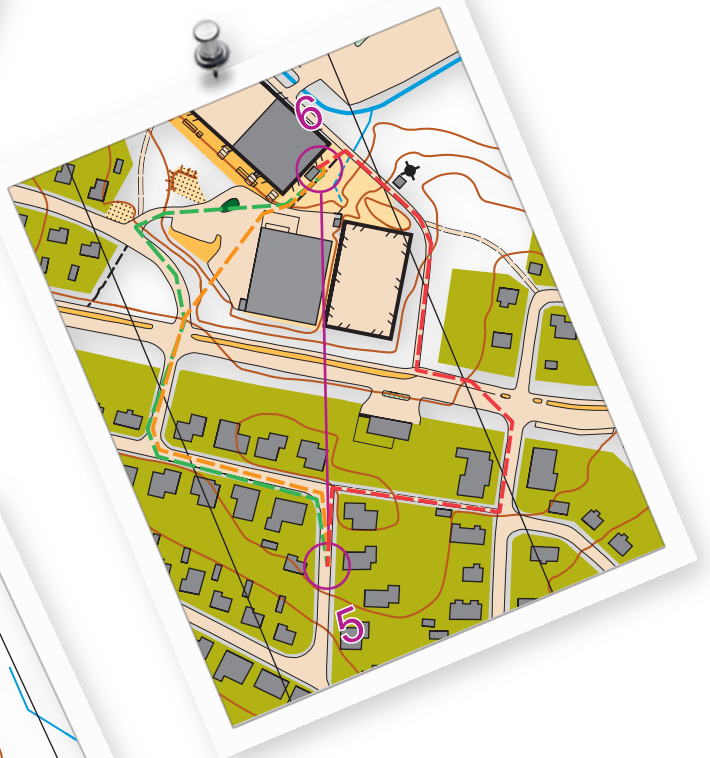
3-4:
580 m
670 m
600 m
650 m
650 m

Oranssi reitti ojan yli (mikäli mahdollista) oikoen 600 m

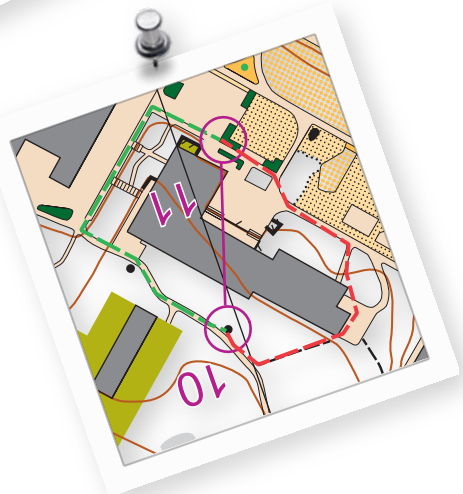


4-5:
 520 m
 540 m
 580 m

5-6:
 390 m
 370 m
 310 m

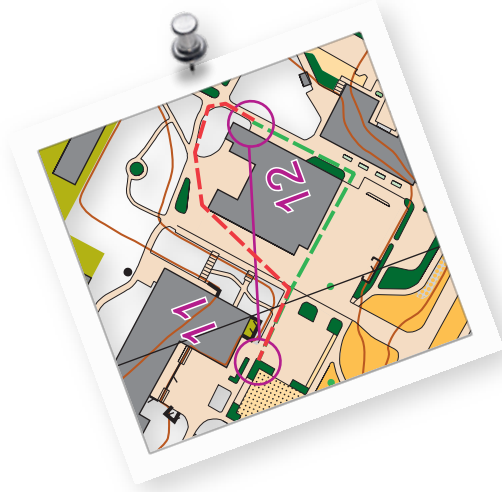


7-8:
 600 m
 690 m
 670 m
 450 m (puolet lumessa
 sohlaamista)



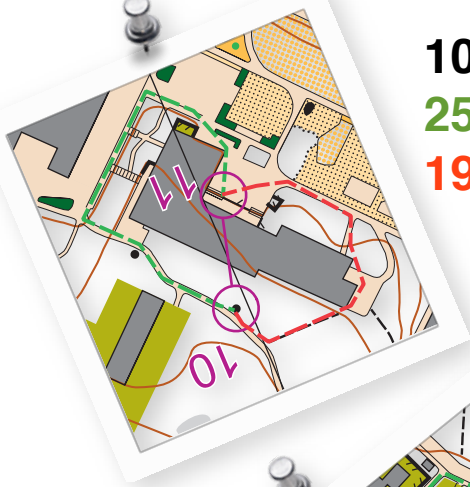
10-11:
 210 m
 210 m

11-12:
170 m
190 m



Alla välit 10 - 11- 12 siten kuin ne alunperin suunnittelin. 10 -11 välillä olisi tullut ero reittien pituuksiin ja 11 - 12 välilläkin olisi ehkä pidempi reitti houkuttanut enemmän. Reitinvalintahan rastille 12 olisi pitänyt tässäkin vaihtoehdossa tehdä rastin 11 lopullisesta paikasta. En lopulta kuitenkaan tohtinut rastia aivan koulun pihalle viedä ja suunnitelma hieman vesittyi.

10-11b:
250 m
190 m



11b-12:
210 m
230 m



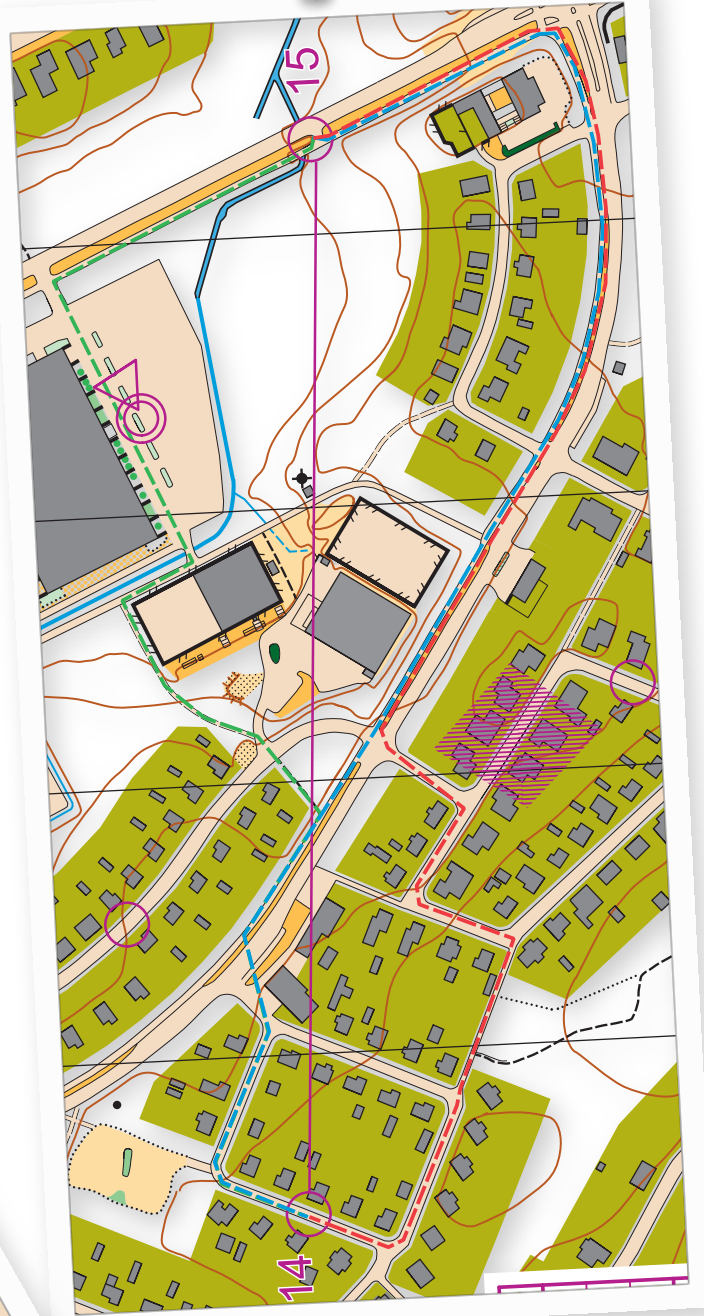
12-13:
620 m
680 m
430 m



13-14:

560 m

630 m

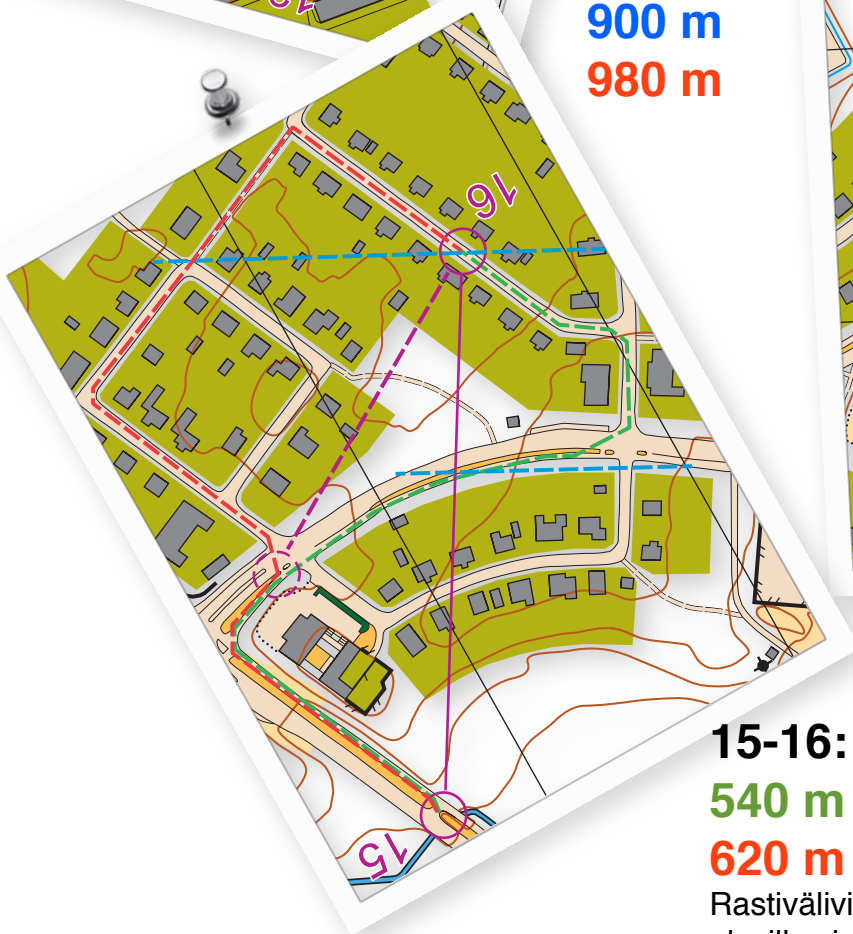


14-15:

820 m

900 m

980 m



15-16:

540 m

620 m

Rastiväliiviivaan kohtisuoraan (ainakin melkein) olevilla sinisillä viivoilla yritetty havainnollistaa usein turmiollisia "takaisinpäin" juoksun paikkoja tai läheltä piti kohtia.

Kiitos osallistujille, terveisin ratamestari Mika